

Città di PINETO
Provincia di Teramo

DELIMITAZIONE CENTRI ABITATI

(art. 4 d. lgs. 30.04.1992, n. 285 e succ. modif. e integraz.)


Strada Statale n. 16 "Adriatica"

Abitato del CAPOLUOGO


(dal km. 426+218 al km. 427+220)

Tav. 3

SCALA 1:2.000



IL RESPONSABILE DEL SETTORE V°
(Dott. Ing. Marcello D'ALBERTO)



L'ISTRUTTORE DIR. VO TECNICO
(Geom. Paolo GABOLI)

A handwritten signature in dark ink, appearing to read "Gaboli", written over the printed name.

ALLEGATO ALLA DELIBERAZIONE DELLA GIUNTA COMUNALE n. 66 del 19 OTT. 2004

IL SEGRETARIO GENERALE
(Dott. Federico CUCCOLINI)

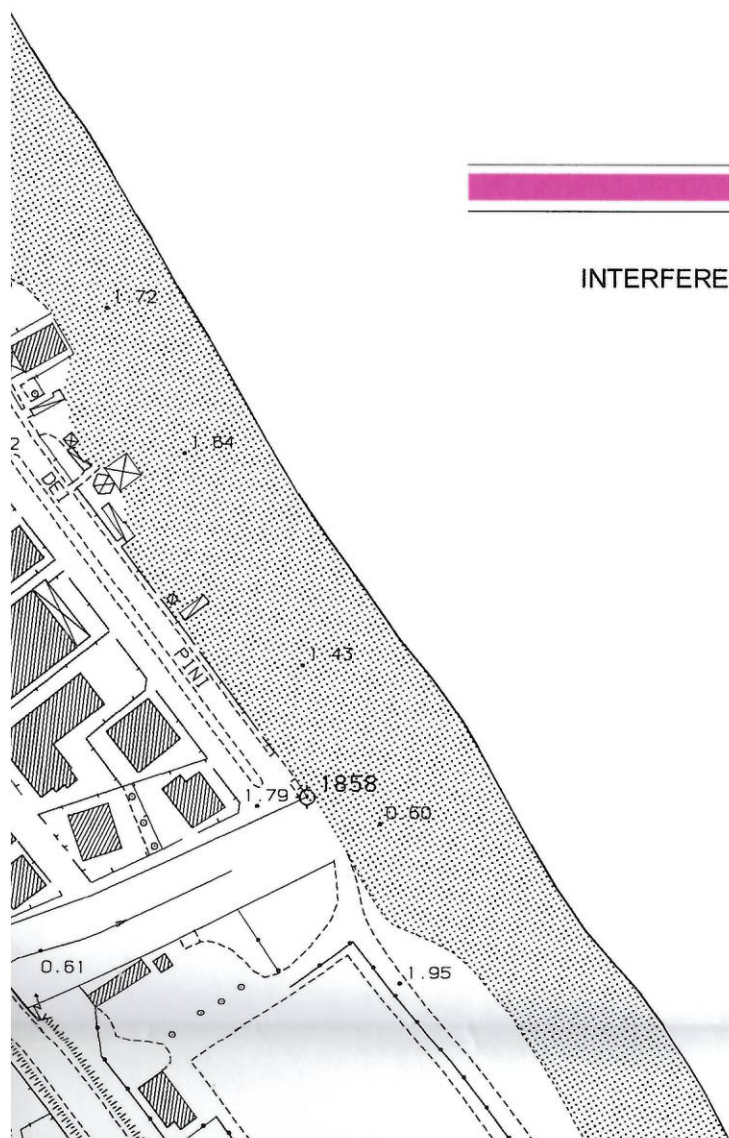
SETTORE V° "Assetto del Territorio, Servizi e Lavori Pubblici" - Sez. I^ "Urbanistica e Territorio"

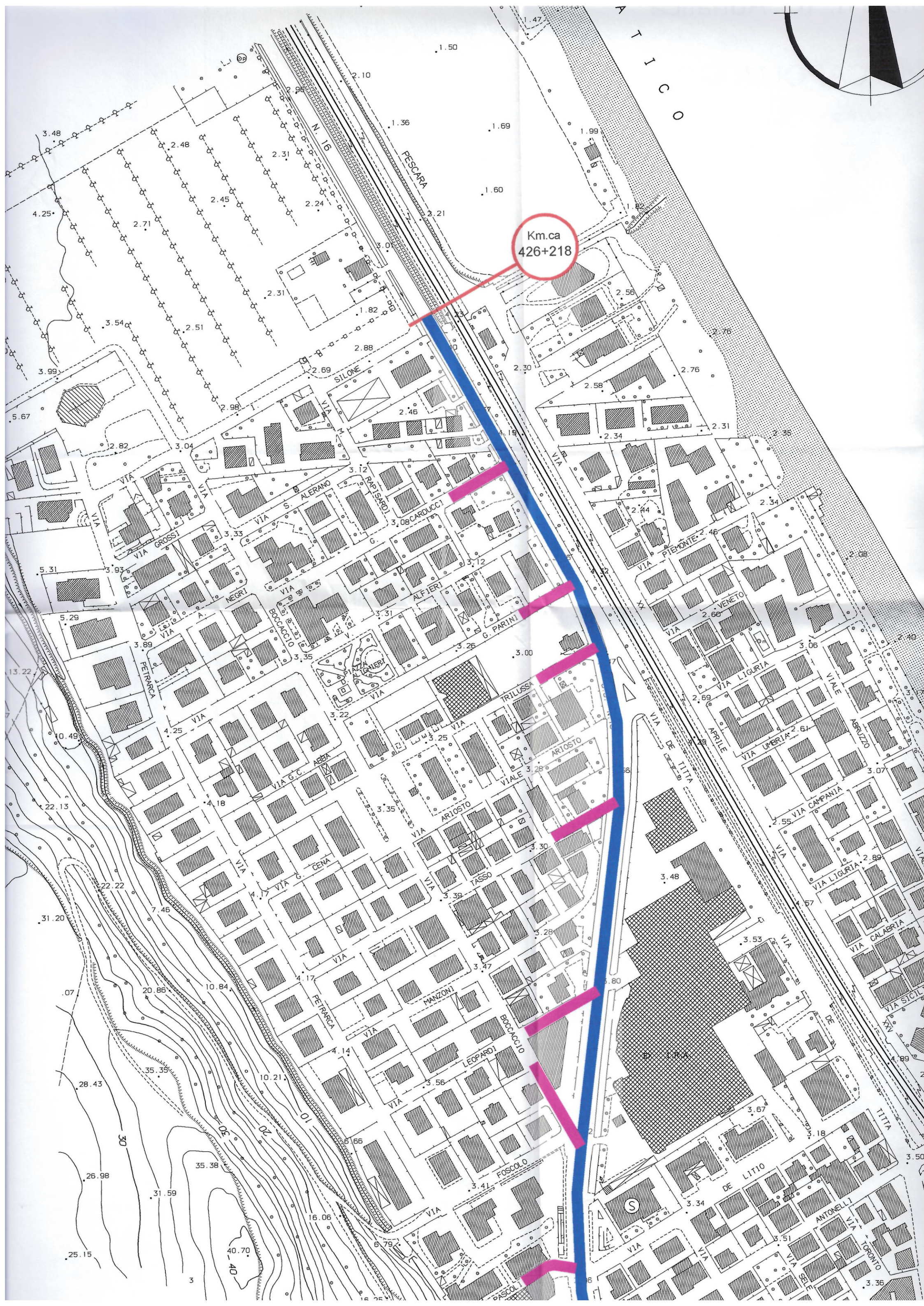
TRATTO DELLA S.S. n. 16 INTERESSATO DAL "CENTRO ABITATO"

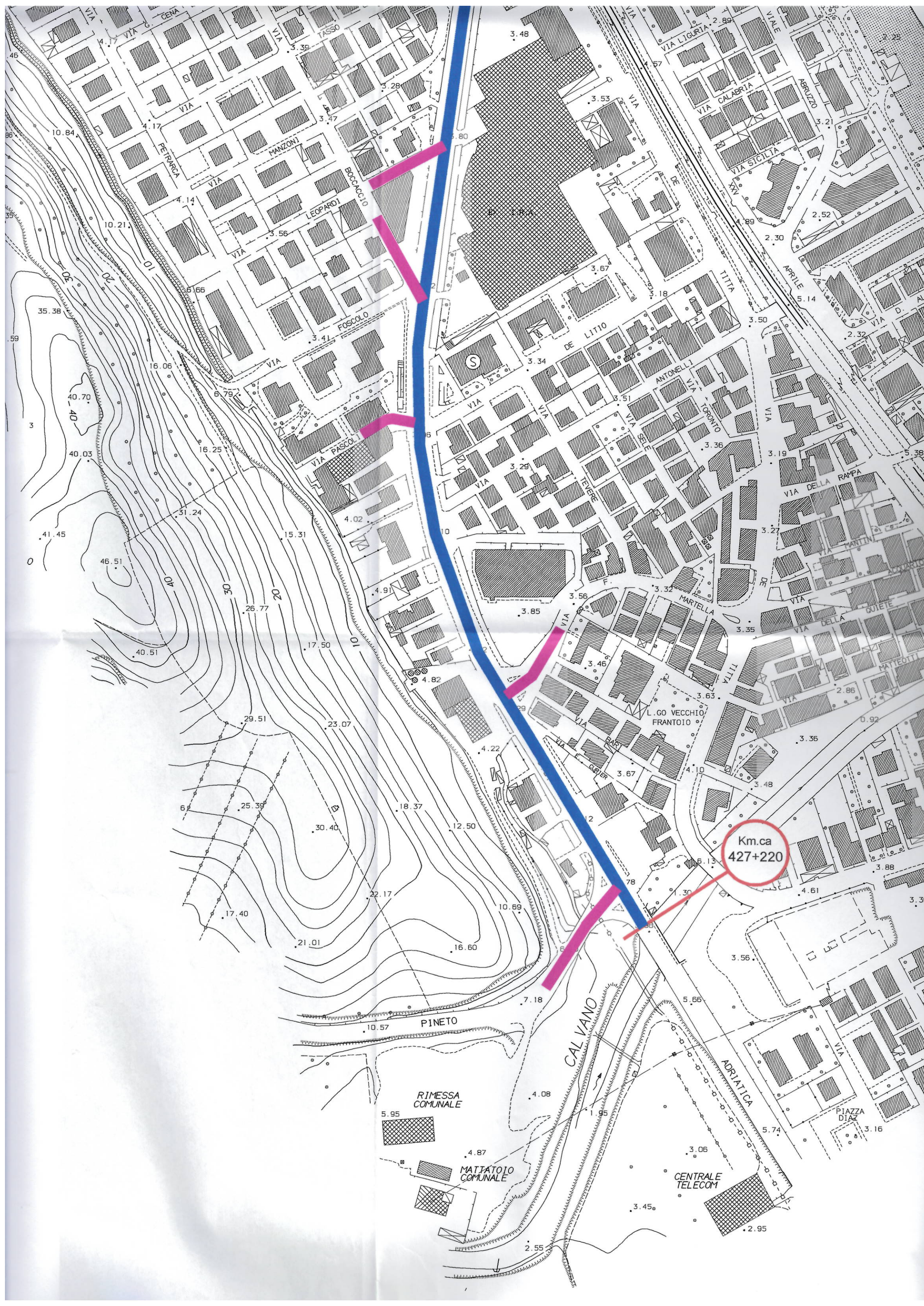
Km.ca
000+000

INDICAZIONI KILOMETRICHE DEL TRATTO INTERESSATO DAL "CENTRO ABITATO"

INTERFERENZE CON ALTRA VIABILITA'







Km.ca
427+220

RIMESSA
COMUNALE

MATTATOIO
COMUNALE

CENTRALE
TELECOM

PIAZZA
DIAZ

CAL VANO

PINETO

ADRIATICA

CENTRALE
TELECOM

PIAZZA
DIAZ

RIMESSA
COMUNALE

MATTATOIO
COMUNALE

CENTRALE
TELECOM

PIAZZA
DIAZ

CAL VANO

PINETO

ADRIATICA